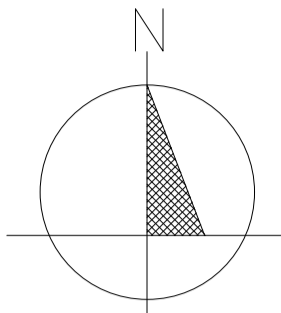
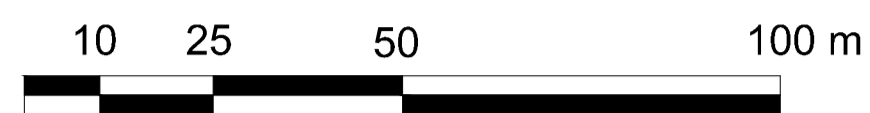


MIEJSCOWY PLAN ZAGOSPODAROWANIA PRZESTRZENNEGO NA TERENIE CZĘŚCI MIEJSCOWOŚCI KĄTY CZERNICKIE, GMINY STRACHÓWKA

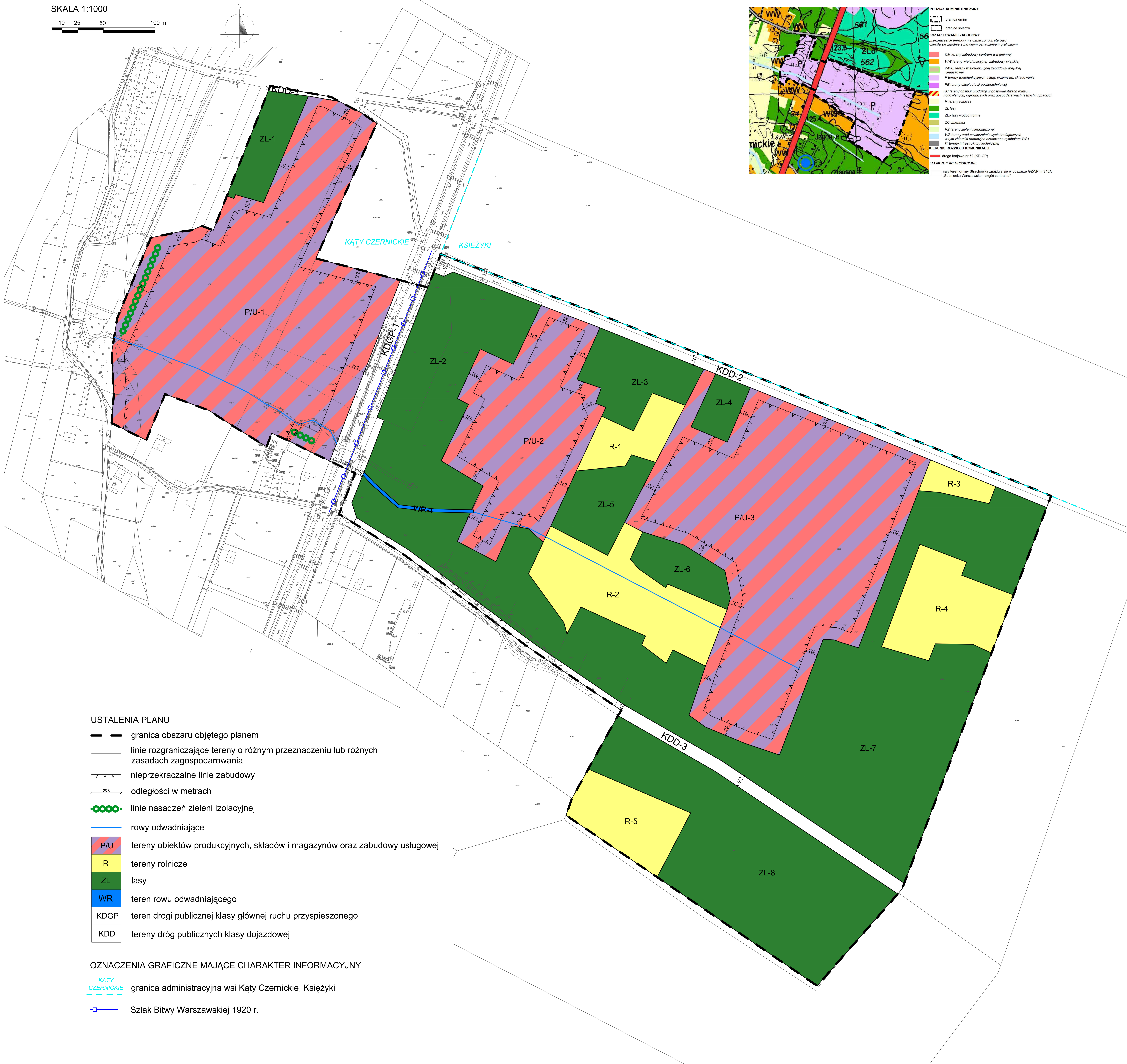
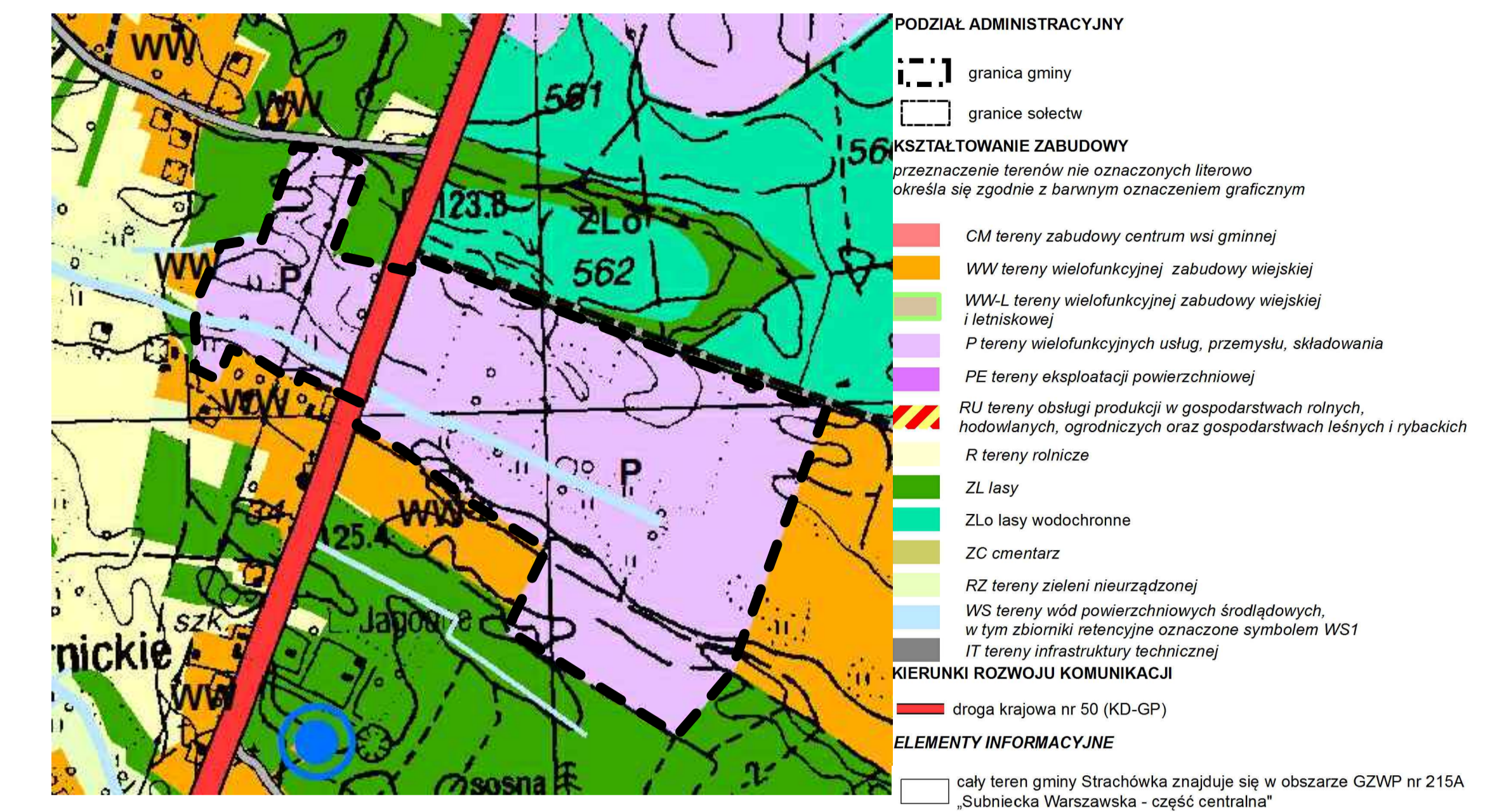
ZAŁĄCZNIK NR 1
DO UCHWAŁY NR RADY GMINY STRACHÓWKA
Z DNIA

SKALA 1:1000



WYRYS ZE STUDIUM UWARUNKWAŃ I KIERUNKÓW ZAGOSPODAROWANIA PRZESTRZENNEGO GMINY STRACHÓWKA

--- granica obszaru objętego planem



USTALENIA PLANU

- granica obszaru objętego planem
- linie rozgraniczające tereny o różnym przeznaczeniu lub różnych zasadach zagospodarowania
- ∇∇∇∇ nieprzekraczalne linie zabudowy
- 20.0 — odległości w metrach
- linie nasadzeń zieleni izolacyjnej
- rowy odwadniające
- P/U tereny obiektów produkcyjnych, składów i magazynów oraz zabudowy usługowej
- R tereny rolnicze
- ZL lasy
- WR teren rowu odwadniającego
- KDGP teren drogi publicznej klasy głównej ruchu przyspieszonego
- KDD tereny dróg publicznych klasy dojazdowej

OZNACZENIA GRAFICZNE MAJĄCE CHARAKTER INFORMACYJNY

- KĄTY CZERNICKIE granica administracyjna wsi Kąty Czernickie, Księżyki
- Szlak Bitwy Warszawskiej 1920 r.