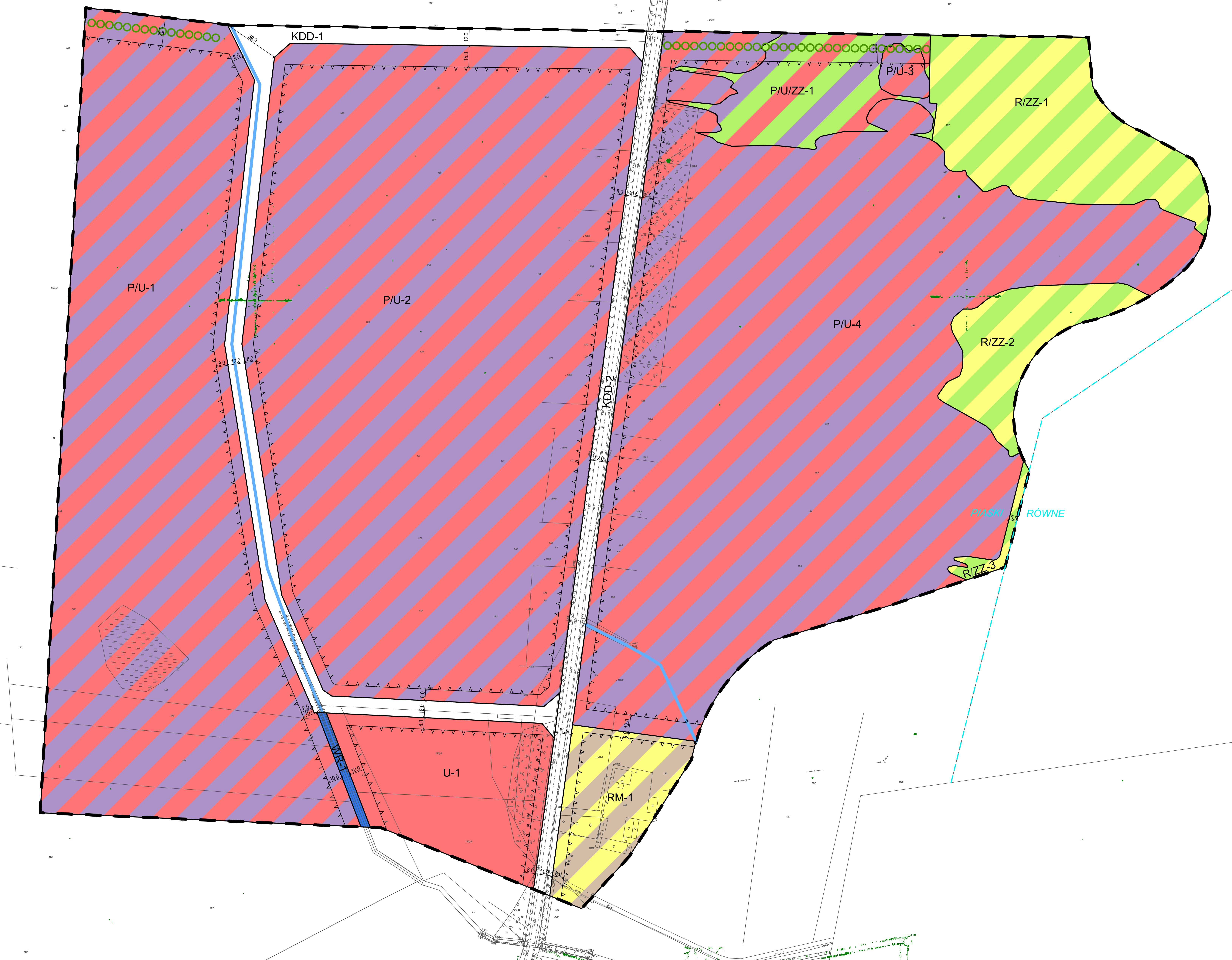
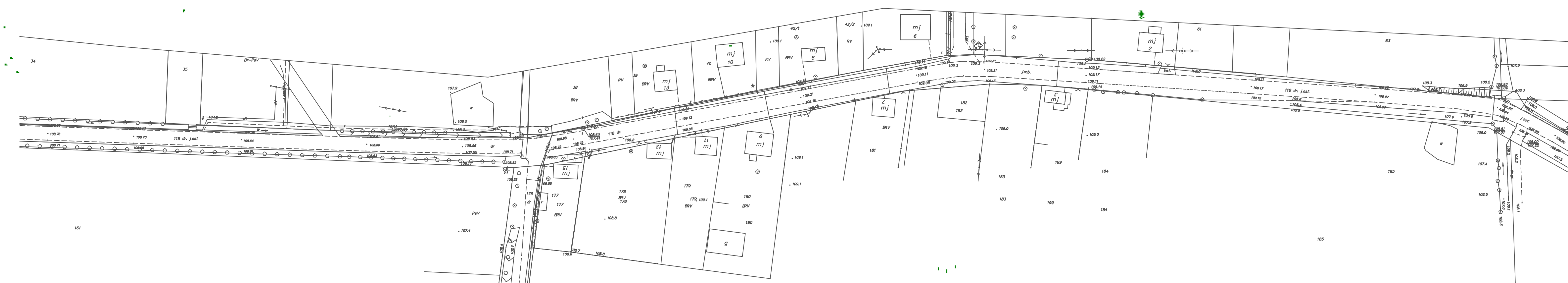
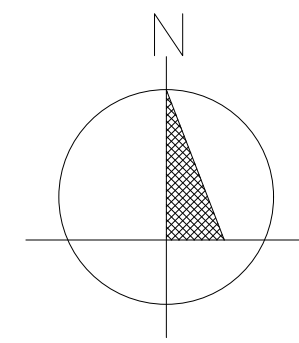


MIEJSCOWY PLAN ZAGOSPODAROWANIA PRZESTRZENNEGO NA TERENIE CZĘŚCI MIEJSCOWOŚCI PIASKI GMINY STRACHÓWKA

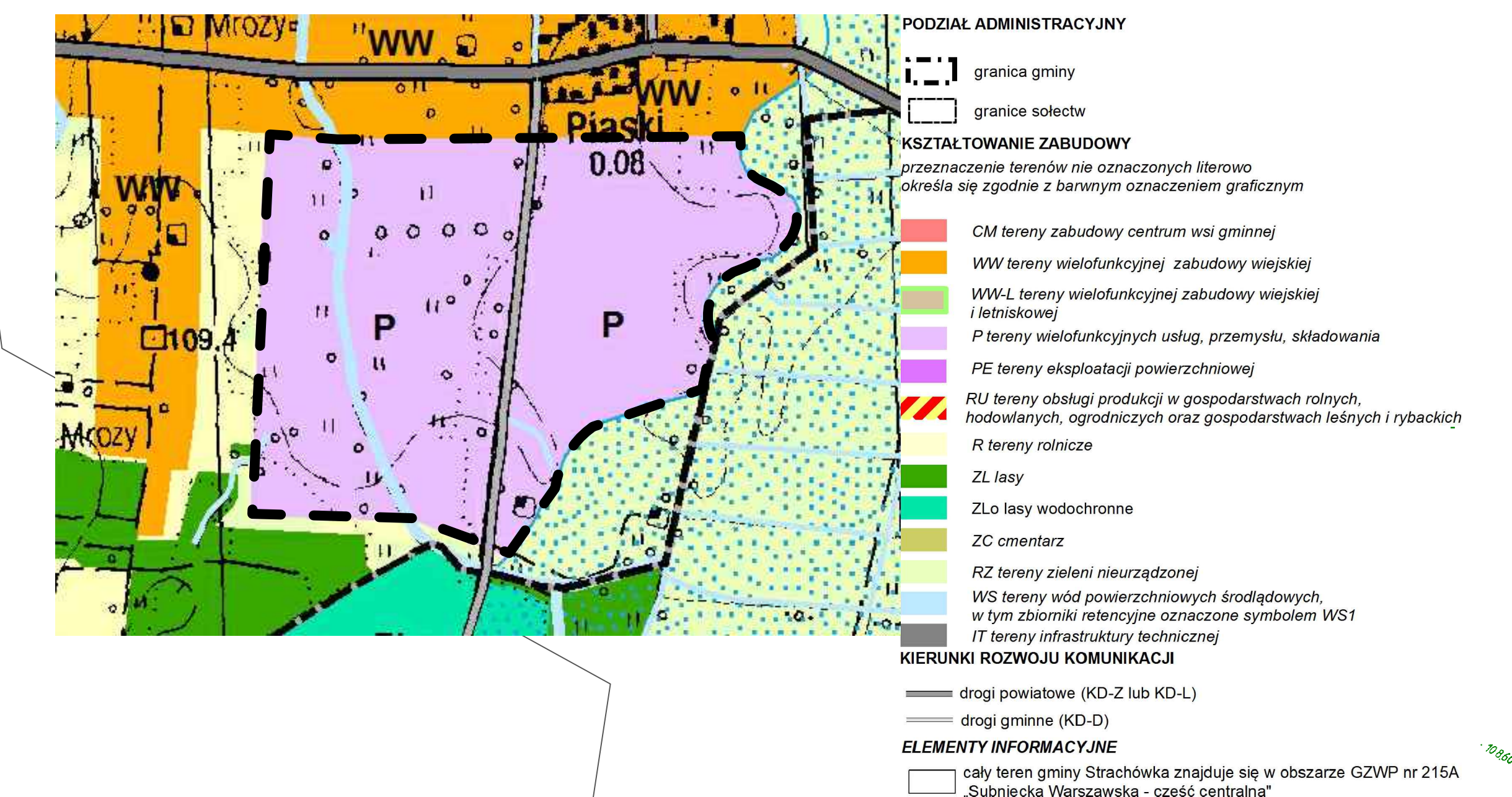
ZAŁĄCZNIK NR 1
DO UCHWAŁY NR RADY GMINY STRACHÓWKA
Z DNIA

SKALA 1:1000
10 25 50 100 m



WYRYS ZE STUDIUM UWARUNKOWAŃ I KIERUNKÓW
ZAGOSPODAROWANIA PRZESTRZENNEGO GMINY STRACHÓWKA

--- granica obszaru objętego planem



USTALENIA PLANU

- granica obszaru objętego planem
- linie rozgraniczające tereny o różnym przeznaczeniu lub różnych zasadach zagospodarowania
- nieprzekraczalne linie zabudowy
- odległości w metrach
- linie nasadzeń zieleni izolacyjnej
- rowy odwadniające
- U teren zabudowy usługowej
- P/U tereny obiektów produkcyjnych, składów i magazynów oraz zabudowy usługowej
- P/UZZ teren obiektów produkcyjnych i zabudowy usługowej w obszarze szczególnego zagrożenia powodzią
- RM teren zabudowy zagrodowej w gospodarstwach rolnych
- R/ZZ tereny rolnicze w obszarze szczególnego zagrożenia powodzią
- WR teren rowu odwadniającego
- KDD tereny dróg publicznych klasy dojazdowej

OZNACZENIA GRAFICZNE MAJĄCE CHARAKTER INFORMACYJNY

- PIASKI- granica administracyjna wsi Piaski, Równe