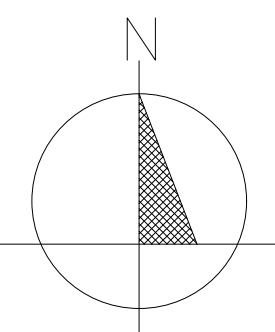


MIEJSCOWY PLAN ZAGOSPODAROWANIA PRZESTRZENNEGO NA TERENIE CZĘŚCI MIEJSCOWOŚCI RÓWNE I KSIĘŻYKI, GMINY STRACHÓWKA

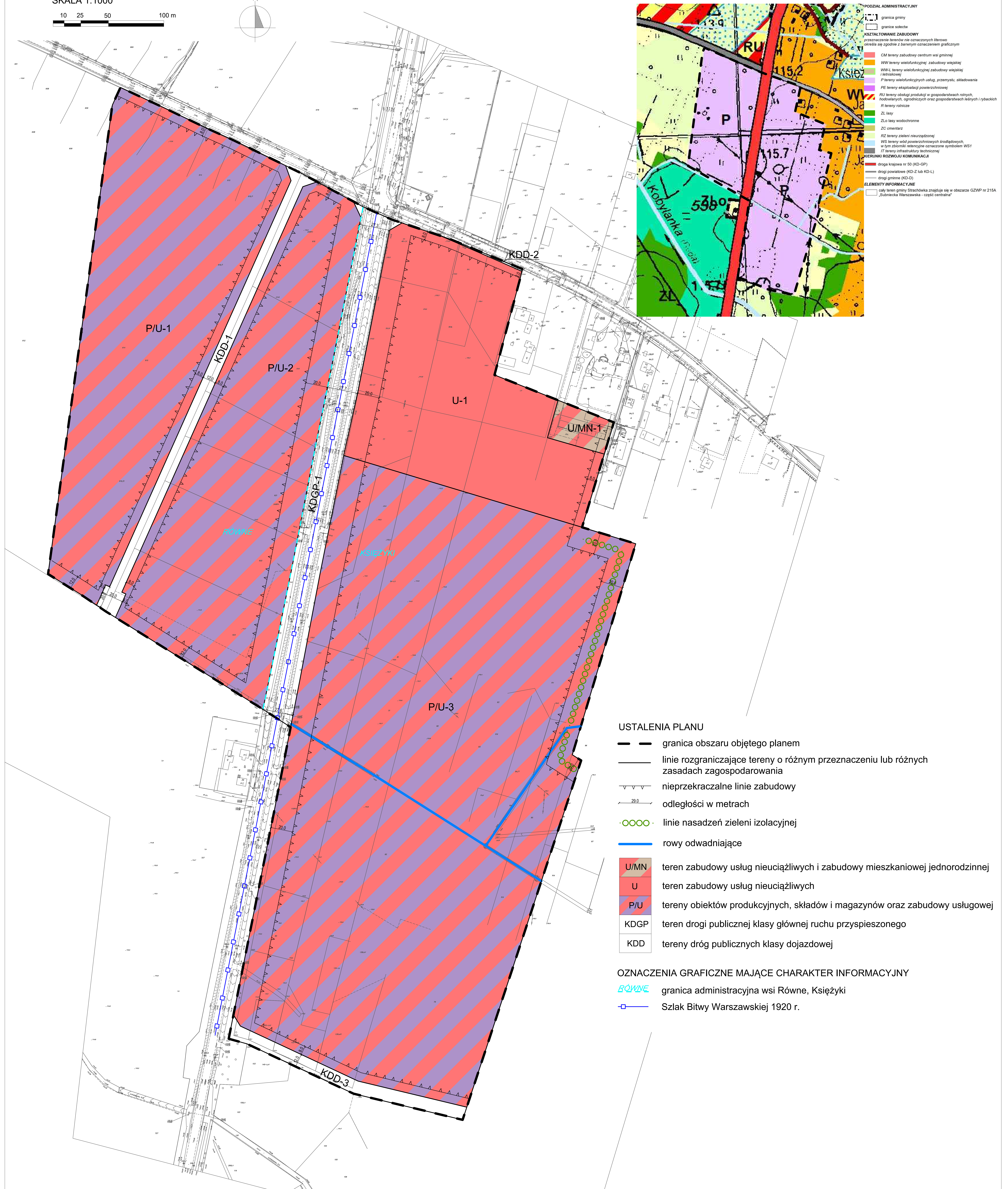
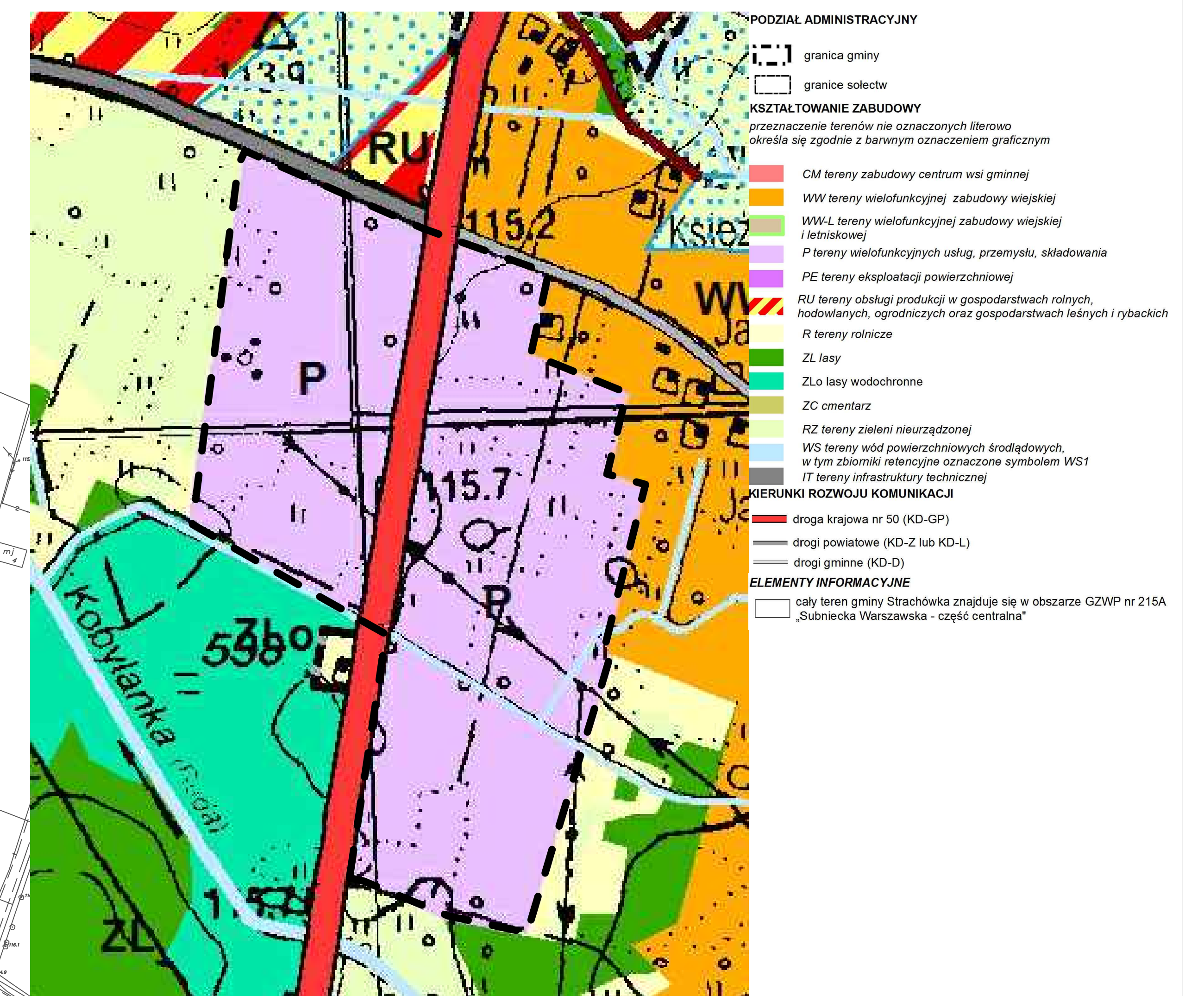
ZAŁĄCZNIK NR 1
DO UCHWAŁY NR RADY GMINY STRACHÓWKA
Z DNIA

SKALA 1:1000



WYRYS ZE STUDIUM UWARUNKOWAŃ I KIERUNKÓW ZAGOSPODAROWANIA PRZESTRZENNEGO GMINY STRACHÓWKA

--- granica obszaru objętego planem



USTALENIA PLANU

- granica obszaru objętego planem
- linie rozgraniczające tereny o różnym przeznaczeniu lub różnych zasadach zagospodarowania
- nieprzekraczalne linie zabudowy
- odległości w metrach
- linie nasadzeń zieleni izolacyjnej
- rowy odwadniające
- U/MN teren zabudowy usług nieuciążliwych i zabudowy mieszkaniowej jednorodzinnej
- U teren zabudowy usług nieuciążliwych
- P/U tereny obiektów produkcyjnych, składów i magazynów oraz zabudowy usługowej
- KDGP teren drogi publicznej klasy głównej ruchu przyspieszonego
- KDD tereny dróg publicznych klasy dojazdowej

OZNACZENIA GRAFICZNE MAJĄCE CHARAKTER INFORMACYJNY

- RÓWNE granica administracyjna wsi Równe, Księżyki
- Szlak Bitwy Warszawskiej 1920 r.