








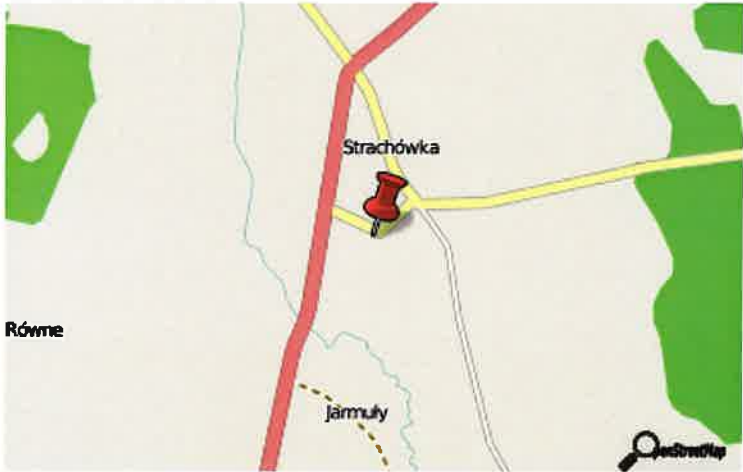



GEZ	KARTA ADRESOWA ZABYTKU NIERUCHOMEGO		3. Miejscowość
1. Nazwa Młyn wodny z częścią mieszkalną	2. Czas powstania I poł. XIX w.	Osęka	
8. Fotografia z opisem wskazującym orientację albo mapa z zaznaczonym stanowiskiem archeologicznym			
			4. Adres Osęka 8
			5. Przynależność administracyjna Województwo mazowieckie Powiat Wołomiński Gmina Strachówka
			6. Forma ochrony Obiekt wpisany do rejestru zabytków, nr 382, dec. z dn. 1985-05-24. Obiekt włączony do wojewódzkiej ewidencji zabytków.
			7. Opracowanie karty (autor, data i podpis) ruszczuk, 2012-12-06

GEZ	KARTA ADRESOWA ZABYTKU NIERUCHOMEGO		3. Miejscowość
1. Nazwa Budynek starej szkoły	2. Czas powstania pocz. XX w.		Rozalin
8. Fotografia z opisem wskazującym orientację albo mapa z zaznaczonym stanowiskiem archeologicznym			4. Adres Rozalin 29
			5. Przynależność administracyjna Województwo mazowieckie Powiat Wołomiński Gmina Strachówka
 			6. Forma ochrony 7. Opracowanie karty (autor, data i podpis) wsoszynski, 2012-12-11

GEZ	KARTA ADRESOWA ZABYTKU NIERUCHOMEGO		3. Miejscowość
1. Nazwa Dwór	2. Czas powstania 1865 r.	Księżyki	
8. Fotografia z opisem wskazującym orientację albo mapa z zaznaczonym stanowiskiem archeologicznym			
			4. Adres Księżyki, 200m SE od skrzyżowania na drodze głównej
 			5. Przynależność administracyjna Województwo mazowieckie Powiat Wołomiński Gmina Strachówka
			6. Forma ochrony Obiekt wpisany do rejestru zabytków, nr 295, dec. z dn. 1982-10-11. Obiekt włączony do wojewódzkiej ewidencji zabytków. 7. Opracowanie karty (autor, data i podpis) rruszczczyk, 2012-12-06

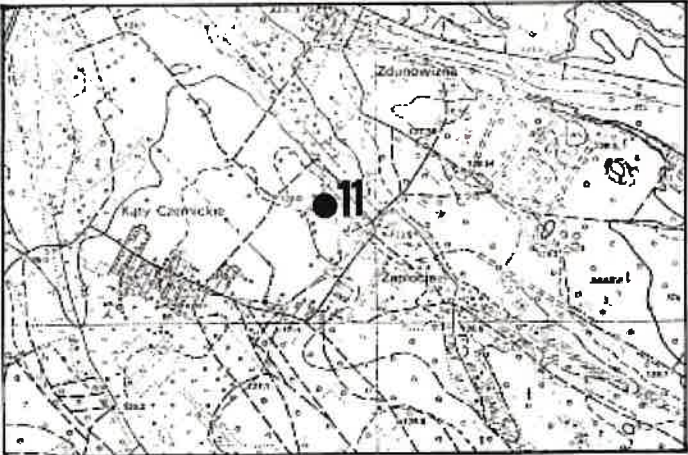
GEZ	KARTA ADRESOWA ZABYTKU NIERUCHOMEGO		3. Miejscowość
1. Nazwa Cmentarz parafialny	2. Czas powstania 1948 r.		Strachówka
8. Fotografia z opisem wskazującym orientację albo mapa z zaznaczonym stanowiskiem archeologicznym			
			4. Adres M. Konopnickiej / Bielańska
			5. Przynależność administracyjna Województwo mazowieckie Powiat Wołomiński Gmina Strachówka
6. Forma ochrony Obiekt włączony do wojewódzkiej ewidencji zabytków.			
7. Opracowanie karty (autor, data i podpis) russzczyk, 2012-12-06			

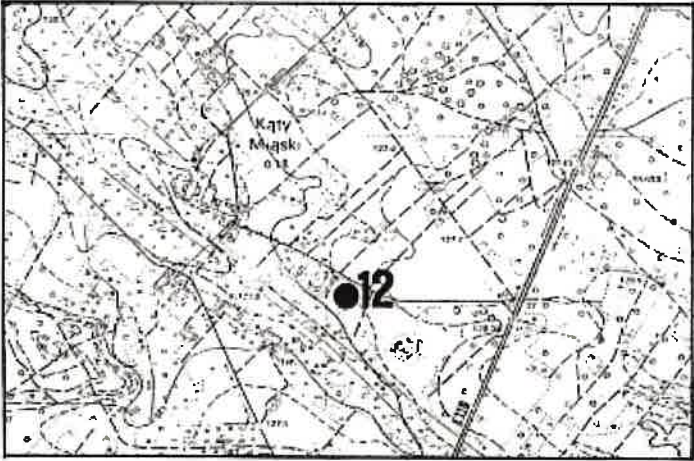
GEZ	KARTA ADRESOWA ZABYTKU NIERUCHOMEGO		3. Miejscowość
1. Nazwa Dawna owczarnia (ob. Budynek gminnej biblioteki publicznej)	2. Czas powstania XIX/XX w.	Strachówka	
8. Fotografia z opisem wskazującym orientację albo mapa z zaznaczonym stanowiskiem archeologicznym			
			4. Adres Norwida 4
			5. Przynależność administracyjna Województwo mazowieckie Powiat Wołomiński Gmina Strachówka
			6. Forma ochrony Obiekt włączony do wojewódzkiej ewidencji zabytków - 1988 r.
			7. Opracowanie karty (autor, data i podpis) rruszczuk, 2012-12-06

GEZ	KARTA ADRESOWA ZABYTKU NIERUCHOMEGO		3. Miejscowość
1. Nazwa Dom drewniany	2. Czas powstania I poł. XXw.	Strachówka	
8. Fotografia z opisem wskazującym orientację albo mapa z zaznaczonym stanowiskiem archeologicznym			4. Adres Norwida 13
			5. Przynależność administracyjna Województwo mazowieckie Powiat Wołomiński Gmina Strachówka
			6. Forma ochrony Obiekt włączony do wojewódzkiej ewidencji zabytków.
7. Opracowanie karty (autor, data i podpis) russzczyk, 2012-12-06			

**GMINNA EWIDENCJA ZABYTEKÓW GMINY STRACHÓWKA
WYKAZ STANOWISK ARCHEOLOGICZNYCH**

	Miejscowość	Obiekt	Nr AZP
1.	Katv Czernickie	Osada?	AZP 54-72/11
2.	Katv-Miaski	Osada	AZP 54-72/12

GEZ	KARTA ADRESOWA ZABYTKU NIERUCHOMEGO		3. Miejscowość		
1. Nazwa AZP 54-72/11 : osada?	2. Czas powstania XV - XVI w.	Kąty Czernickie			
8. Fotografia z opisem wskazującym orientację albo mapa z zaznaczonym stanowiskiem archeologicznym					
			4. Adres Kąty Czernickie		
			5. Przynależność administracyjna Województwo mazowieckie Powiat Wołomiński Gmina Strachówka		
			6. Forma ochrony Stanowisko włączone do wojewódzkiej ewidencji zabytków.		
			7. Opracowanie karty (autor, data i podpis) wsoszynski, 2012-12-12		

GEZ	KARTA ADRESOWA ZABYTKU NIERUCHOMEGO		3. Miejscowość		
1. Nazwa AZP 54-72/12 : osada	2. Czas powstania XVI-XVII w.	Kąty-Miąski			
8. Fotografia z opisem wskazującym orientację albo mapa z zaznaczonym stanowiskiem archeologicznym			4. Adres Kąty-Miąski		
			5. Przynależność administracyjna Województwo mazowieckie Powiat Wołomiński Gmina Strachówka		
			6. Forma ochrony Stanowisko włączone do wojewódzkiej ewidencji zabytków.		
			7. Opracowanie karty (autor, data i podpis) wsoszynski, 2012-12-12		