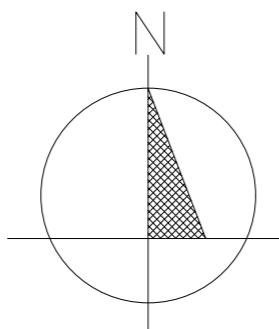
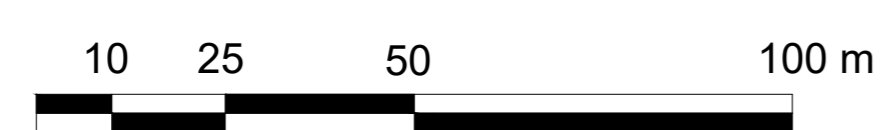


MIEJSCOWY PLAN ZAGOSPODAROWANIA PRZESTRZENNEGO NA TERENIE CZĘŚCI MIEJSCOWOŚCI KĄTY-MIĄSKI I KĄTY CZERNICKIE, GMINY STRACHÓWKA

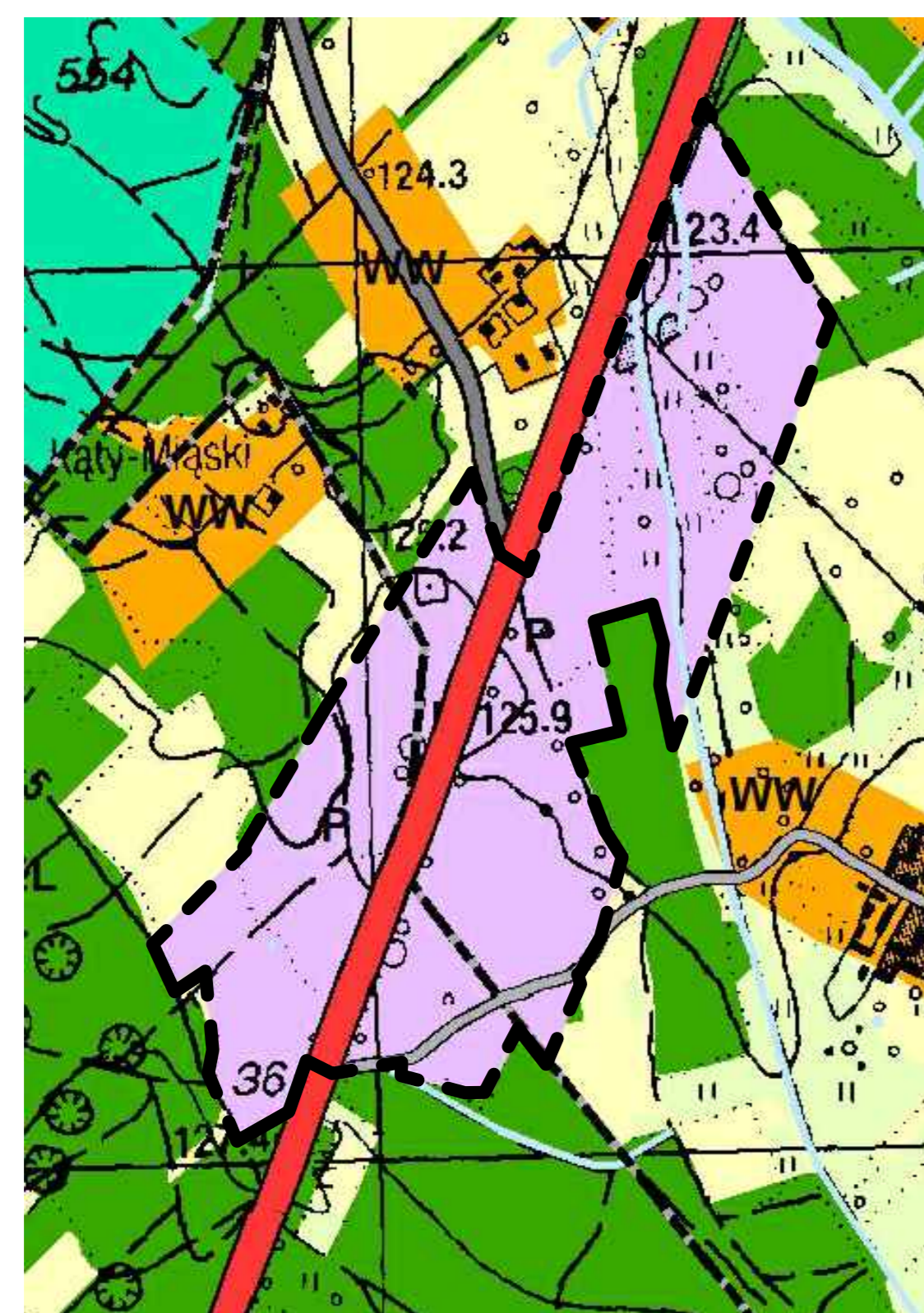
ZAŁĄCZNIK NR 1
DO UCHWAŁY NR RADY GMINY STRACHÓWKA
Z DNIA

SKALA 1:1000

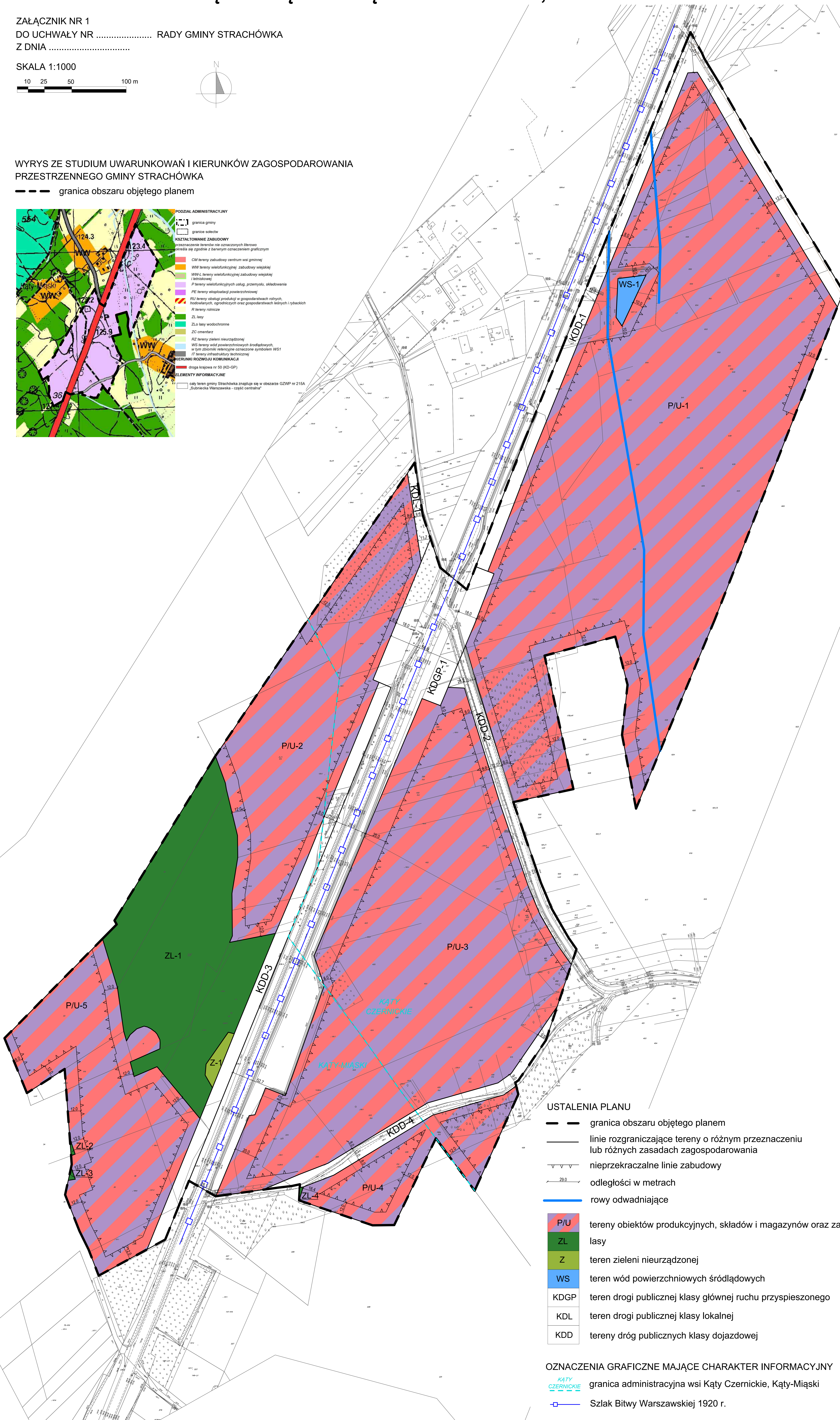


WYRYS ZE STUDIUM UWARUNKOWAŃ I KIERUNKÓW ZAGOSPODAROWANIA PRZESTRZENNEGO GMINY STRACHÓWKA

--- granica obszaru objętego planem



- PODZIAŁ ADMINISTRACYJNY**
- granica gminy
 - granica sołectw
- KSZTAŁTOWANIE ZABUDOWY**
- znaczniki terenów nie oznaczonych kolorem oznacza się zgodnie z barwnym oznaczeniem graficznym
- CM tereny zabudowy centrum wsi gminnej
 - WW tereny wielofunkcyjnej zabudowy wiejskiej
 - WW.L tereny wielofunkcyjnej zabudowy wiejskiej i rekreacyjnej
 - P tereny wielofunkcyjnych usług, przemysłu, stodołowania
 - PE tereny eksploatacji powierzchniowej
 - KD tereny obsługi produkcji w gospodarstwach rolnych, hodowlanych, ogrodnictwa oraz gospodarstwach leśnych i rybactwa
 - R tereny rolnicze
 - ZL lasy
 - ZL.ter.ochronne
 - ZC cmentarz
 - RZ tereny zieleni nieurządzonej
 - WS tereny wód powierzchniowych śródlądowych, w tym zbiorniki retencyjne oznaczone symbolem WS1 (T tereny infrastruktury technicznej)
- PRZEMISŁ I ROZWOJ KOMUNIKACJI**
- droga krajowa nr 50 (KD-GP)
- ELEMENTY INFORMACYJNE**
- tylko teren gminy Strachówka znajduje się w obszarze GZMP nr 215A „Śubiecha Warszawa - część centralna”



USTALENIA PLANU

- granica obszaru objętego planem
 - linie rozgraniczające tereny o różnym przeznaczeniu lub różnych zasadach zagospodarowania
 - nieprzekraczalne linie zabudowy
 - odległości w metrach
 - rowy odwadniające
- | | |
|------|--|
| P/U | tereny obiektów produkcyjnych, składów i magazynów oraz zabudowy usługowej |
| ZL | lasy |
| Z | teren zieleni nieurządzonej |
| WS | teren wód powierzchniowych śródlądowych |
| KDGP | teren drogi publicznej klasy głównej ruchu przyspieszonego |
| KDL | teren drogi publicznej klasy lokalnej |
| KDD | tereny dróg publicznych klasy dojazdowej |

OZNACZENIA GRAFICZNE MAJĄCE CHARAKTER INFORMACYJNY

- KĄTY CZERNICKIE granica administracyjna wsi Kąty Czernickie, Kąty-Miąski
- Szlak Bitwy Warszawskiej 1920 r.