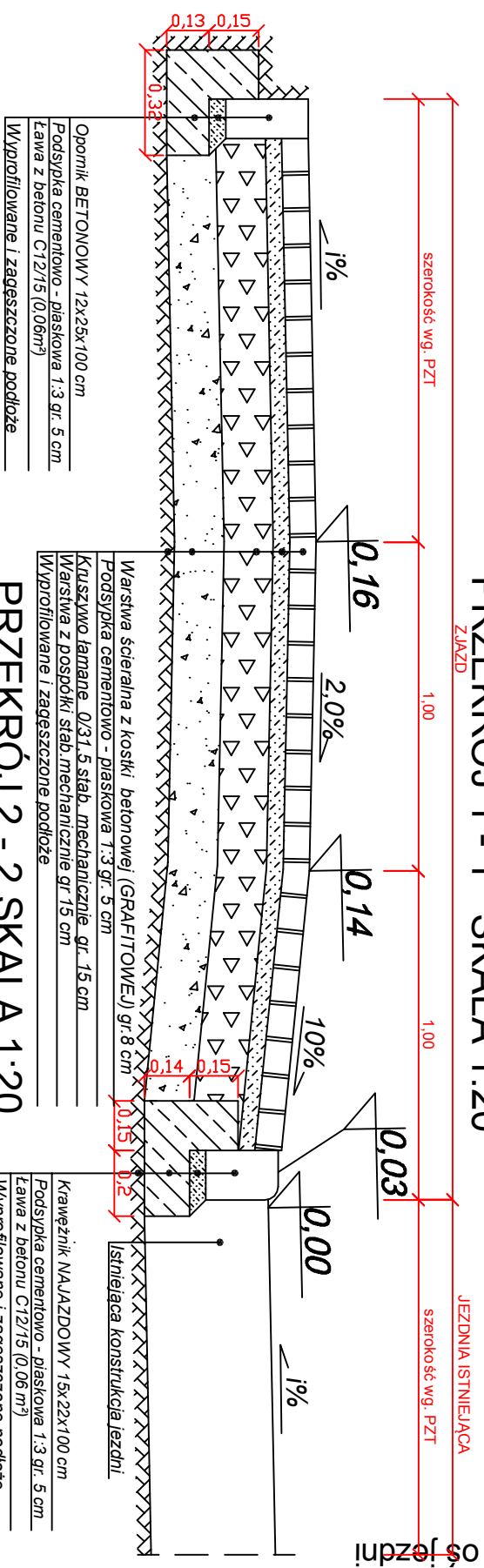


PRZEKRÓJ 1 - 1 SKALA 1:20

ZJAZD



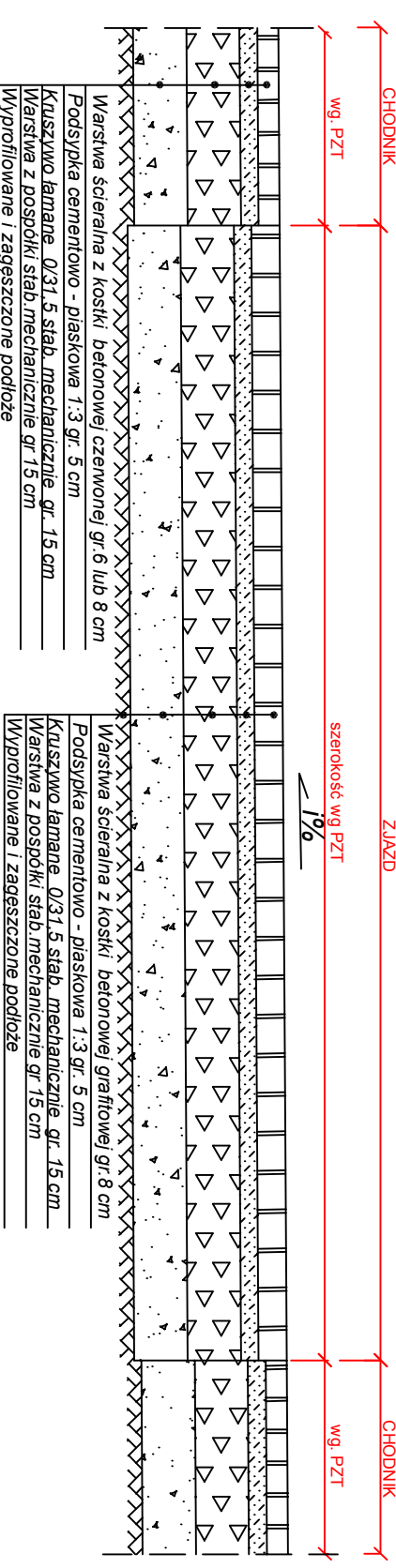
JEZDNIĄ ISTNIEJĄCA

szerość wg. PZT

os. jezdni

PRZEKRÓJ 2 - 2 SKALA 1:20

ZJAZD



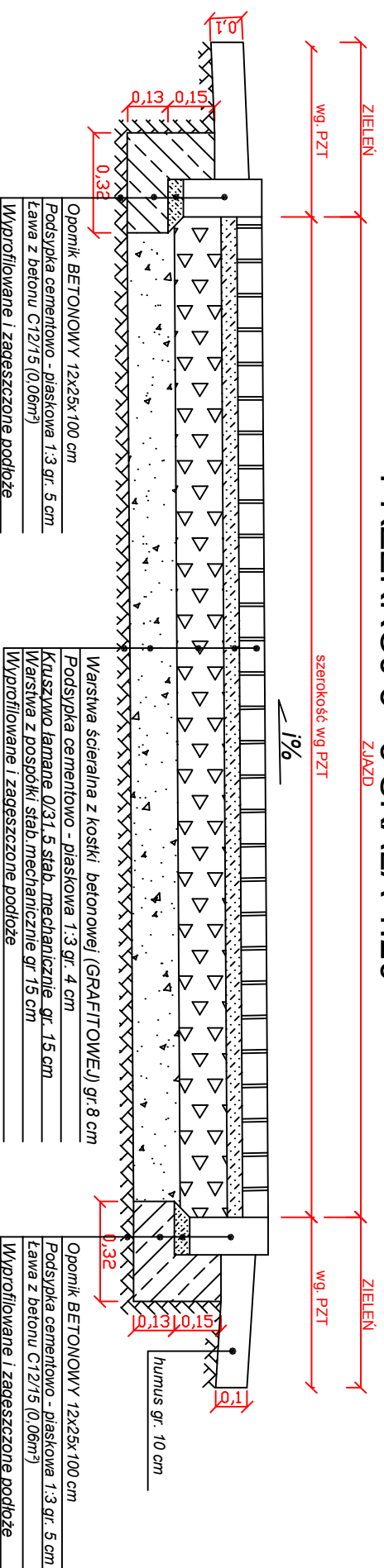
JEZDNIĄ ISTNIEJĄCA

szerość wg. PZT

os. jezdni

PRZEKRÓJ 3 - 3 SKALA 1:20

ZJAZD



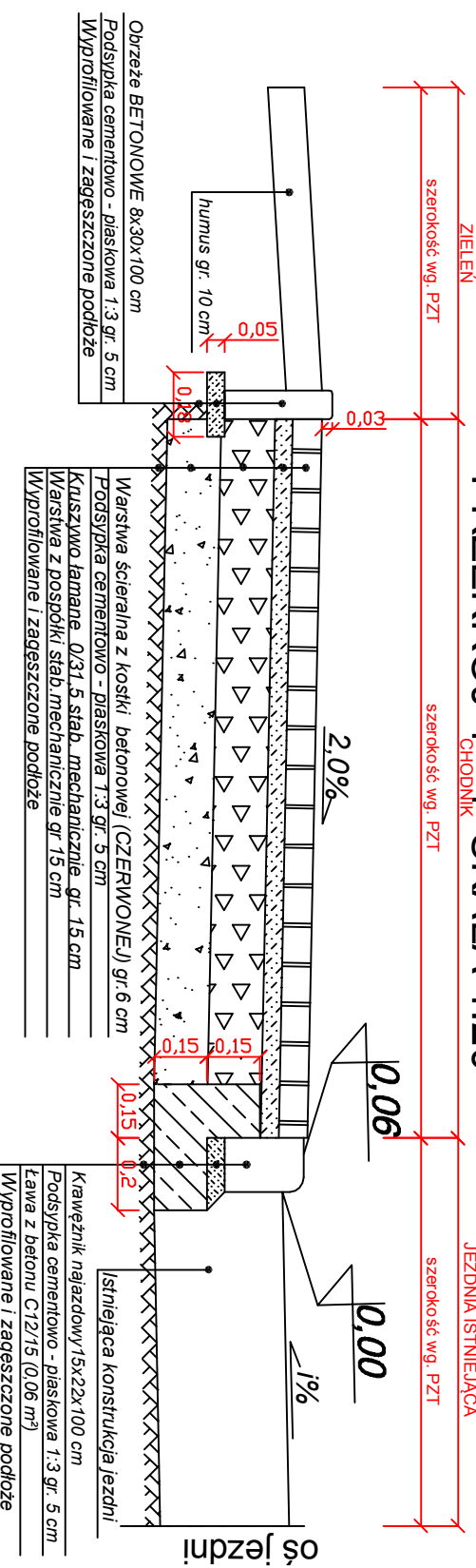
JEZDNIĄ ISTNIEJĄCA

szerość wg. PZT

os. jezdni

PRZEKRÓJ 4 - 4 SKALA 1:20

CHODNIK



JEZDNIĄ ISTNIEJĄCA

szerość wg. PZT

os. jezdn

PRZEBUDOWA DRUGI POWIATOWEJ NR 4346W
BUDOWA CHODNIKA I MIEJSC POSTOJOWYCH
WRAZ Z ELEMENTAMI ODWODNIENIA PRZY
UL. M.KONOPNICKIEJ W STRACHÓWCE
GMINA STRACHÓWKA

PROJEKT BUDOWLANY

Temat rysunku:

SZCZEGÓŁY KONSTRUKCYJNE

Inwestor:
GMINA STRACHÓWKA
ul. C.K. Norwida 6
05 - 282 Strachówka

Lokalizacja:
Powiat wołomiński
Gmina Strachówka
dz. nr ew.: 137
Obręb ewidencyjny Strachówka

Projektował:
mgr inż. **ROBERT ROSIŃSKI**
Upr. Nr.: MAZ/0140/POOD/12

Data: wrzesień 2014 r.

Branża: **Drogowa**

Skala: 1:20

Rysunek nr.: **D - 4.1**



ROSBUD ROBERT ROSIŃSKI
07-202 Wyszaków, ul. Generała Kazimierza Pułaskiego 18 C,
tel./fax 29 742 20 82,
e-mail: hrbud@rosbud.pl