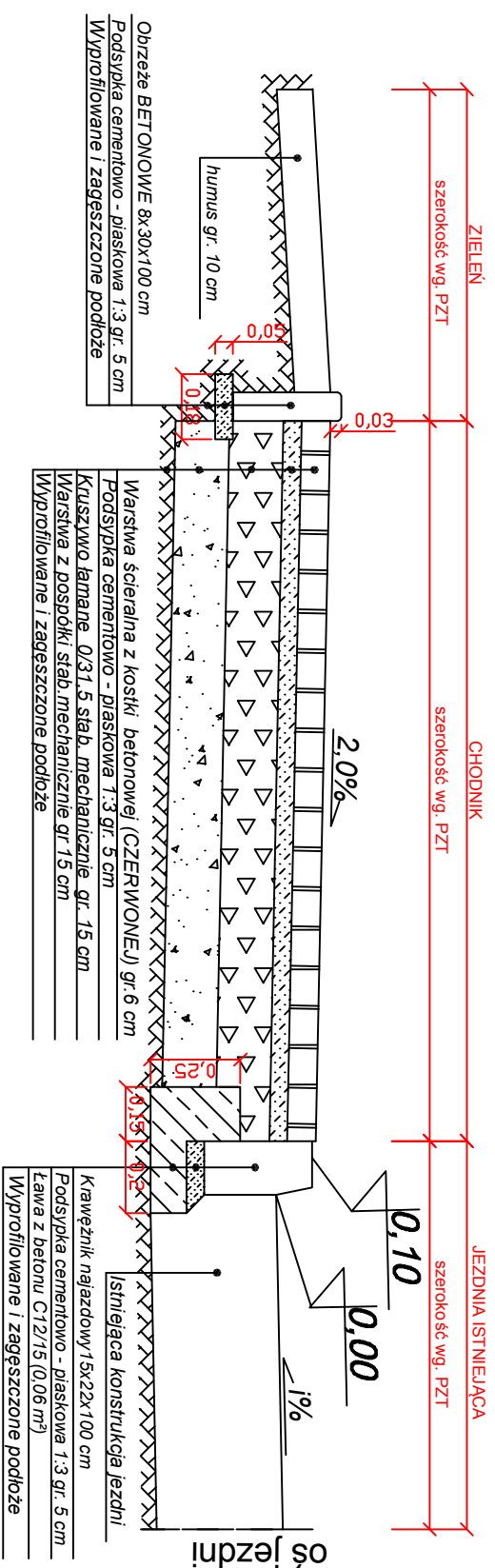


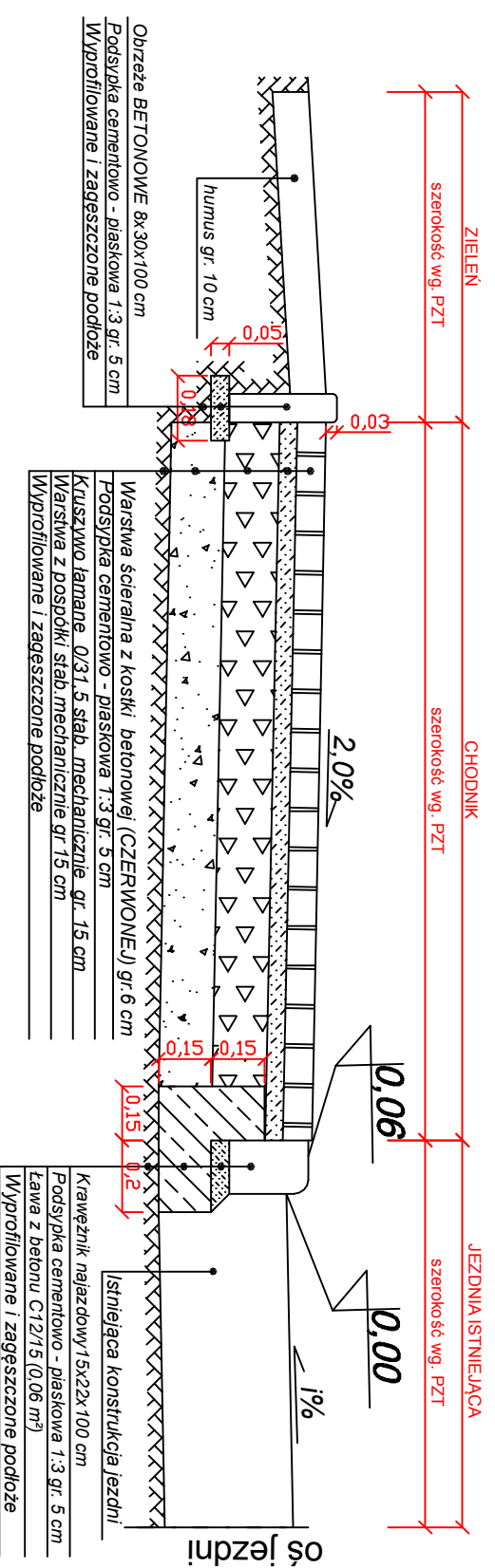
PRZEKRÓJ PRZEZ CHODNIK NA ODCINKU UD PIK 0+135 DO 0+135

SKALA 1:20



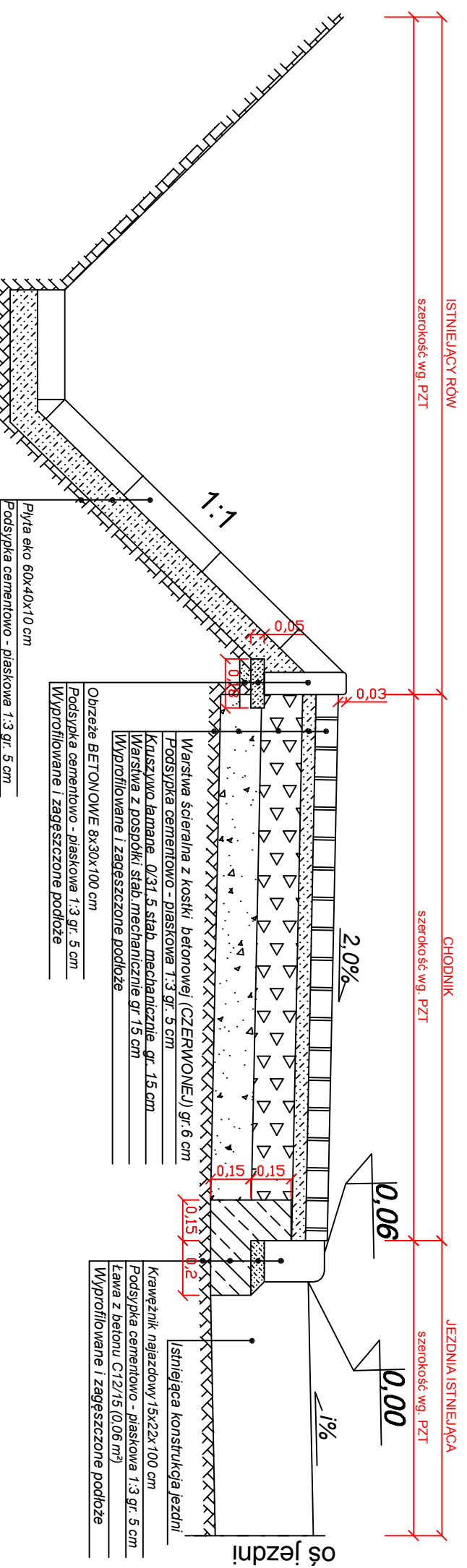
PRZEKRÓJ PRZEZ CHODNIK NA ODCINKU OD PIK 0+135 DO 0+155,

SKALA 1:20



PRZEKRÓJ PRZEZ CHODNIK NA ODCINKU OD PIK 0+155 DO 0+196

SKALA 1:20



**PRZEBUDOWA DRUGI POWIATOWEJ NR 4346W
 BUDOWA CHODNIKA I MIEJSC POSTOJOWYCH
 WRAZ Z ELEMENTAMI ODWODNIENIA PRZY
 UL. M. KONOPNICKIEJ W STRACHÓWCE
 GMINA STRACHÓWKA**

PROJEKT BUDOWLANY

Temat rysunku:
SZCZEGÓLNY KONSTRUKCYJNY

Inwestor:
GMINA STRACHÓWKA
 ul. C.K. Norwida 6
 05 - 282 Strachówka

Lokalizacja:
Powiat wołomiński
Gmina Strachówka
 dz. nr ew.: 137
 Obręb ewidencyjny Strachówka

Projektował:
mgr inż. ROBERT ROSIŃSKI
 Upr. Nr: MAZ/0140/POOD/12

Data: wrzesień 2014 r.
 Branża: **Drogowa**
 Skala: 1:20
 Rysunek nr: **D - 4.2**



ROSBUD ROBERT ROSIŃSKI
 07-202 Wyszaków, ul. Generała Kazimierza Pułaskiego 18 C,
 tel./fax 29 742 20 82,
 e-mail: rburo@rosbud.pl